

Andrespol, dnia 06.09.2013 r.

STAROSTWO POWIATOWE W ŁODZI
ul. Sienkiewicza nr 8
50-934 Łódź-4 okr. V

RGP 6727.293.2013

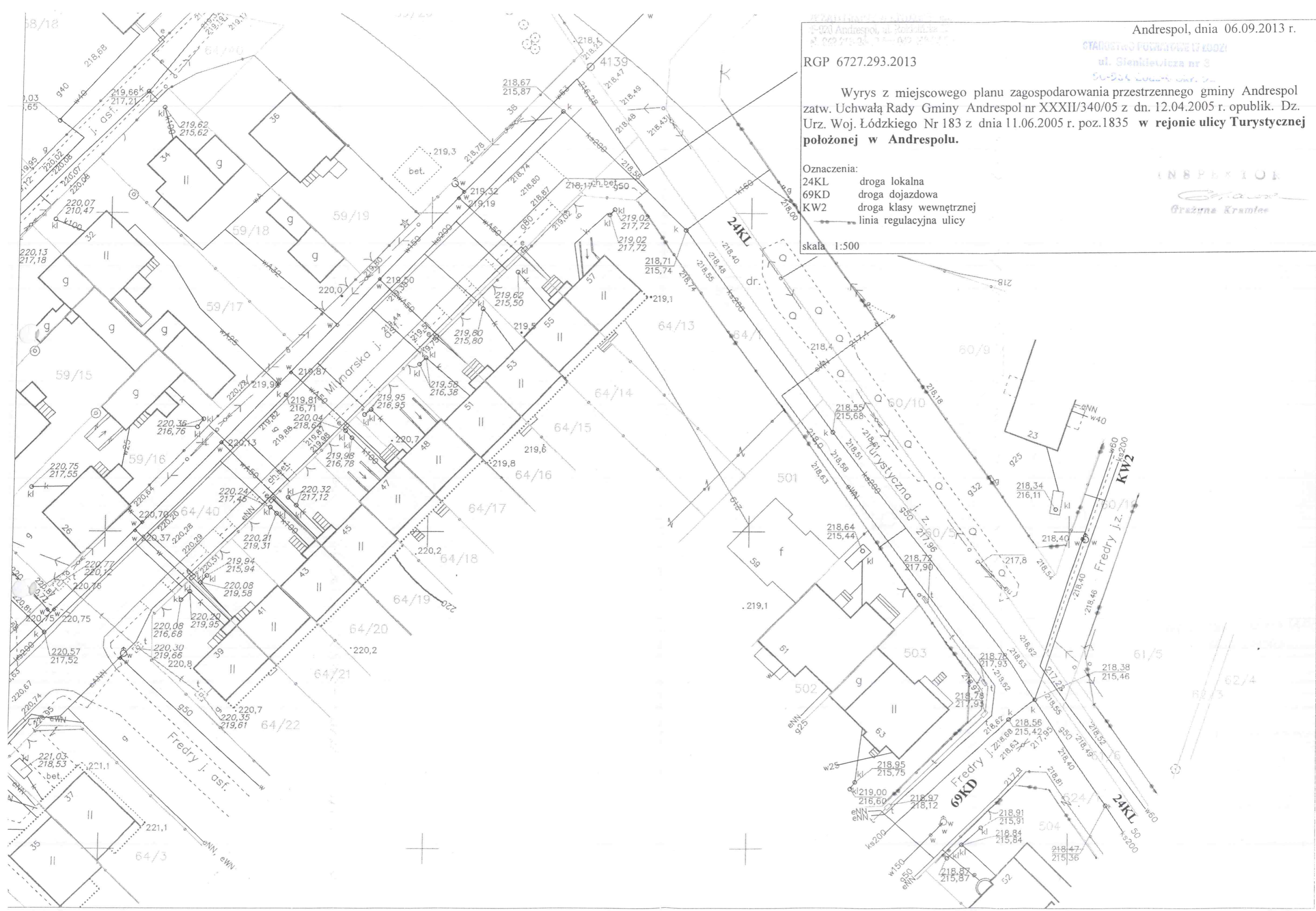
Wyrys z miejscowego planu zagospodarowania przestrzennego gminy Andrespol
zatw. Uchwałą Rady Gminy Andrespol nr XXXII/340/05 z dn. 12.04.2005 r. opublik. Dz.
Urz. Woj. Łódzkiego Nr 183 z dnia 11.06.2005 r. poz.1835 w rejonie ulicy Turystycznej
położonej w Andrespolu.

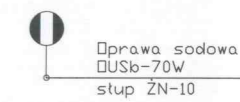

- Oznaczenia:
- 24KL droga lokalna
 - 69KD droga dojazdowa
 - KW2 droga klasy wewnętrznej
 - linia regulacyjna ulicy

skala 1:500

INSPEKTOR

Grażyna Kramiec
Grażyna Kramiec





AsXSn 2x25mm²

Biuro Techniczno Handlowe ZET Wiśniowa Góra ul. Oficerska 8B		
Stadium	PROJEKT BUDOWLANY	Branża ELEKTRYCZNA
Obiekt	Andrespol, ul. Turystyczna	
Treść Opracowania	Oświetlenie uliczne SCHEMAT POŁĄCZEŃ	Data
Inwestor	Urząd Gminy Andrespol	Skala
Projektował	mgr inż. Ziemowit Goździk upr. nr 175/71/LM	Nr rys. 2
Opracował		
Sprawdził	mgr inż. Józef Ciach upr. nr 20/67	